

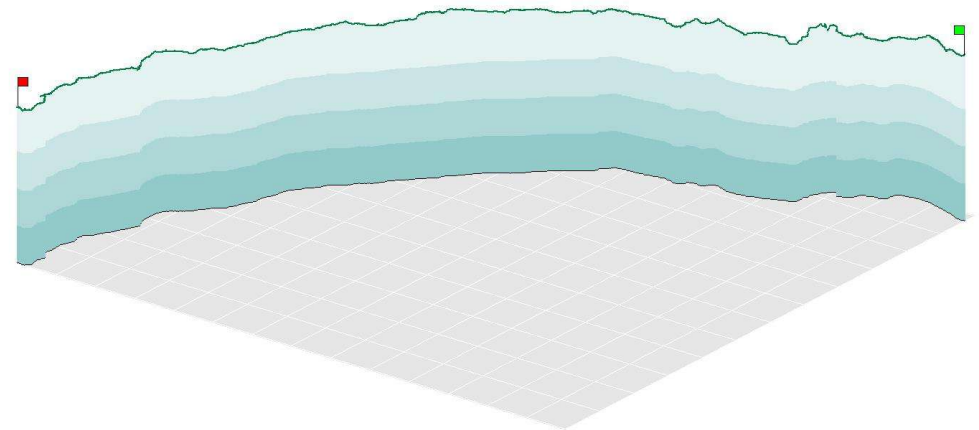


St.Sulpice - Genf



Länge: **58km**  
 Höhendifferenz: **38m**

StSulpice\_Genf\_2.gpx  
 Track: 1 - Track 1 - Datum/Startzeit: 15.09.2006 09:21:41 - Zeitraum: 07:00:16 - Streckenlänge: 57.675 km - Durchschnittsgeschwindigkeit: 8.2 km/h  
 Überwindene Höhenmeter: 1112.0 m - Minimale Höhe: 511.0 m - Maximale Höhe: 560.0 m



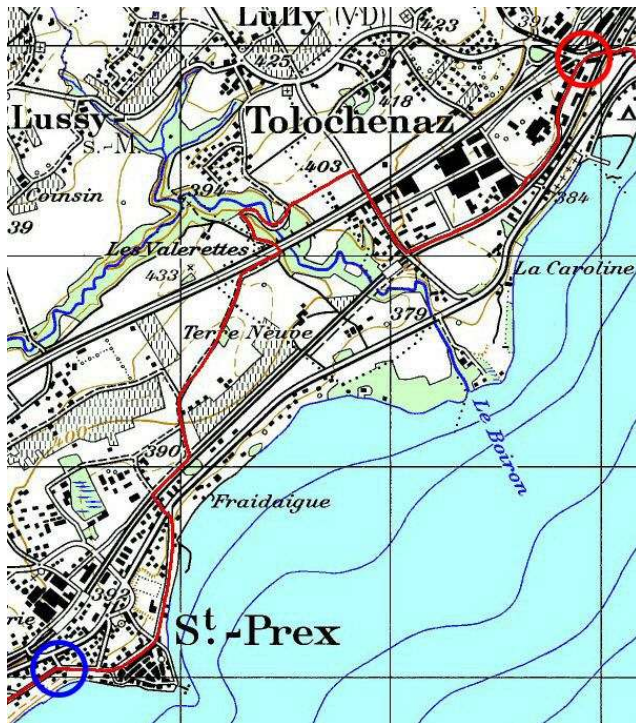
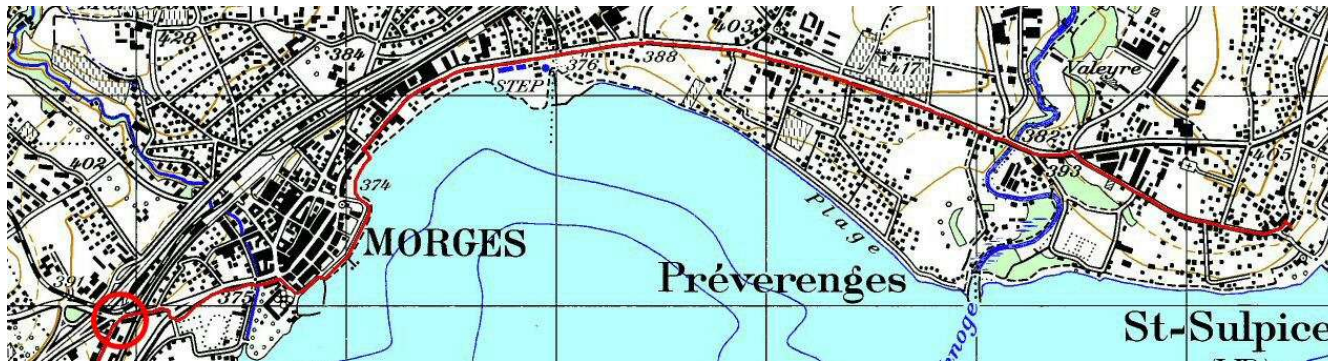
0 - 140 m    140 - 280 m    280 - 420 m    420 - 560 m



Erstellt durch: GPS - Track - Analyse v. 3.0.1 [©] 2004-2006 by Dietmar Dorin www.gpxfreeware.de



St.Sulpice – St.Prex

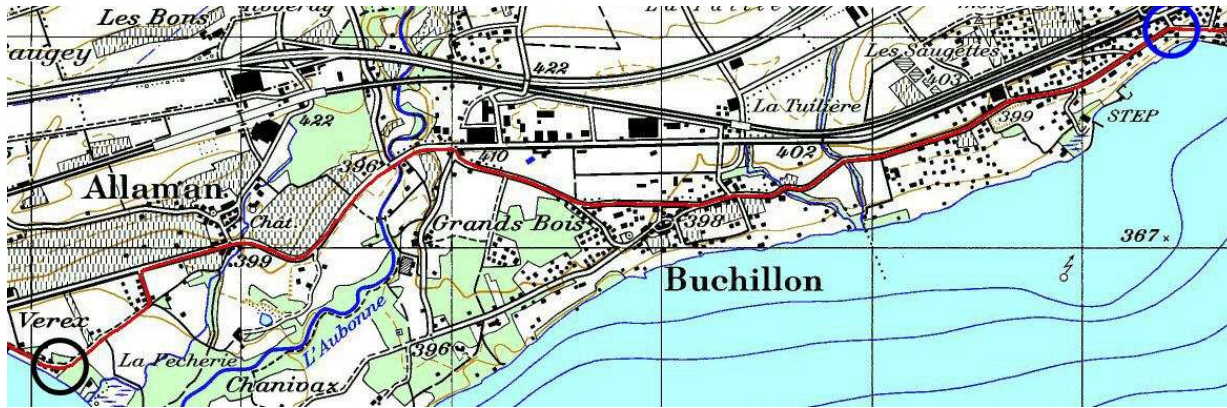


Start beim Hotel Bellevue. Leider oftmals ziemlich schmale Trottoirs mit langen Abfahrten. Da raucht der Bremsgummi... (ausser man kann sich am Gepäckträger eines Velos halten)



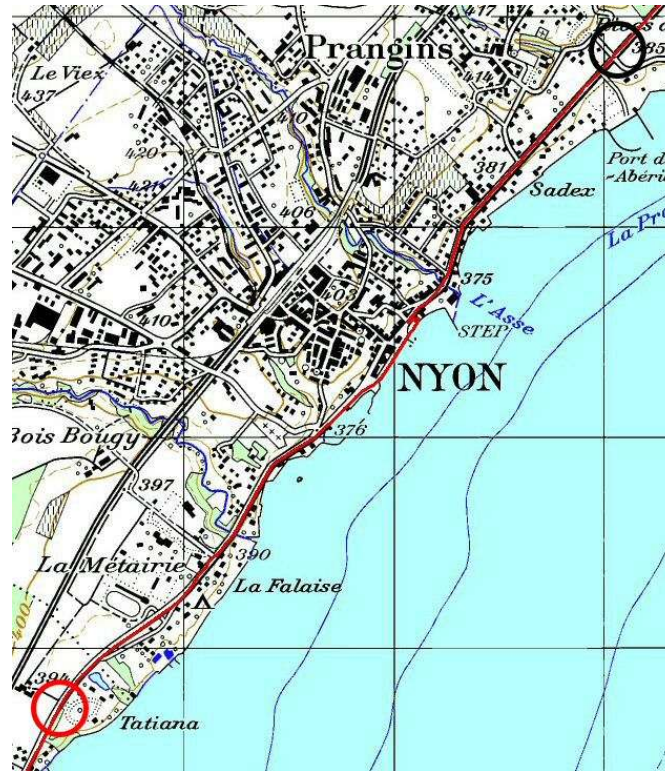


St.Prex - Dully





Dully - Founex

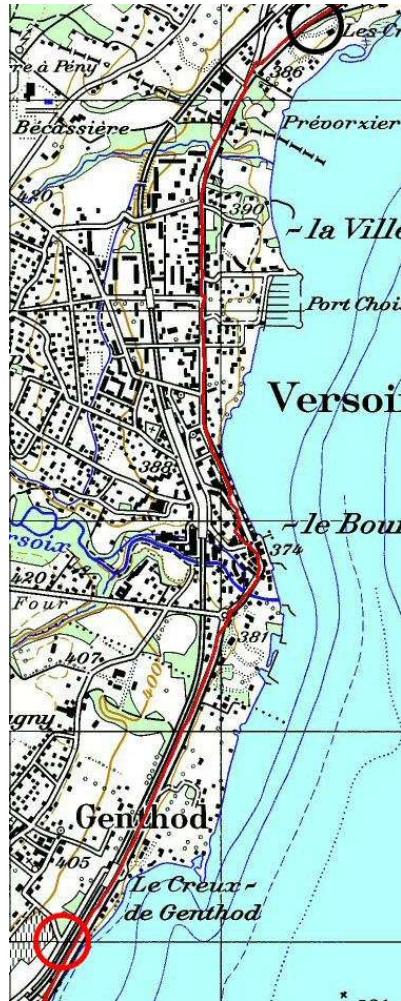
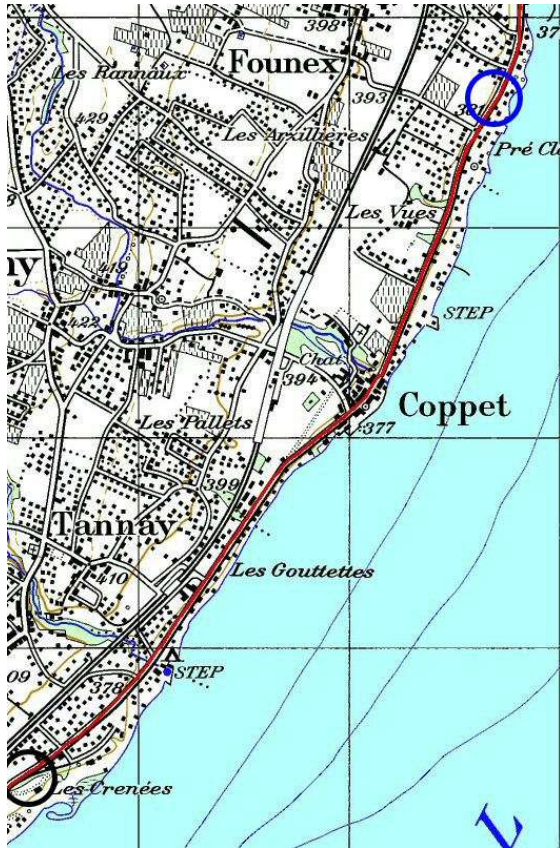


Dies Teilstrecke ist ziemlich unattraktiv: geradeaus auf dem Trottoir oder Velostreifen. Immer leichtes Steigung oder Gefälle. Und dies soweit das Auge reicht...





Founex - Genthod

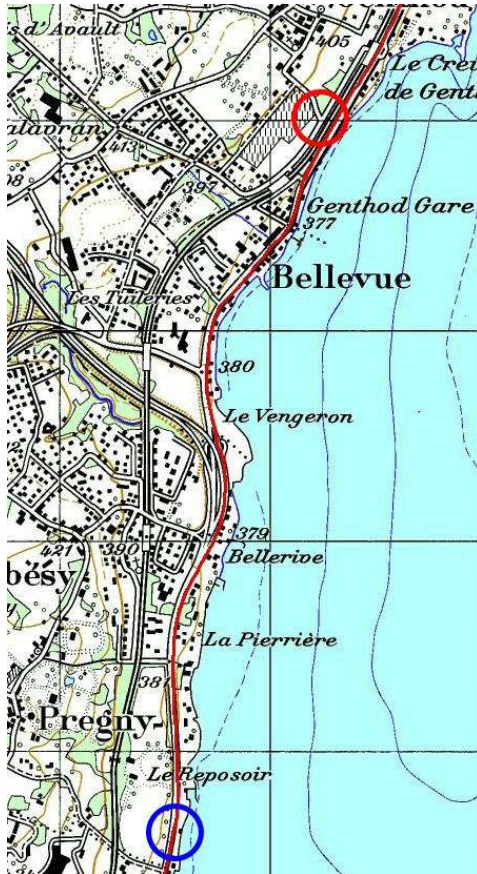


Auch die letzten Kilometer sind kein Highlight: viel Autoverkehr, entlang der Hauptstrasse, sehr schlechter Belag: Man freut sich auf Genf....





Genthod - Genève



Die Seepromenade von Genf kann erst ca. 2,5km vor dem Ziel angefahren werden. Vorher ist das Seeufer „belegt“ mit privaten Häusern und Gärten, was einem zum Fahren auf dem Trottoir der Hauptstrasse zwingt.



Die letzten Kilometer führen dann direkt dem Seeufer entlang. An schönen Tagen dürfte hier ziemlich Betrieb sein. Aber nach 225km nimmt mans dann auch mit den Inlinern gerne etwas lockerer. Schliesslich will man ja das erreichte Ziel auch geniessen können.

Dazu passt übrigens ausgezeichnet ½ Liter Waadtländer Weisswein.....